



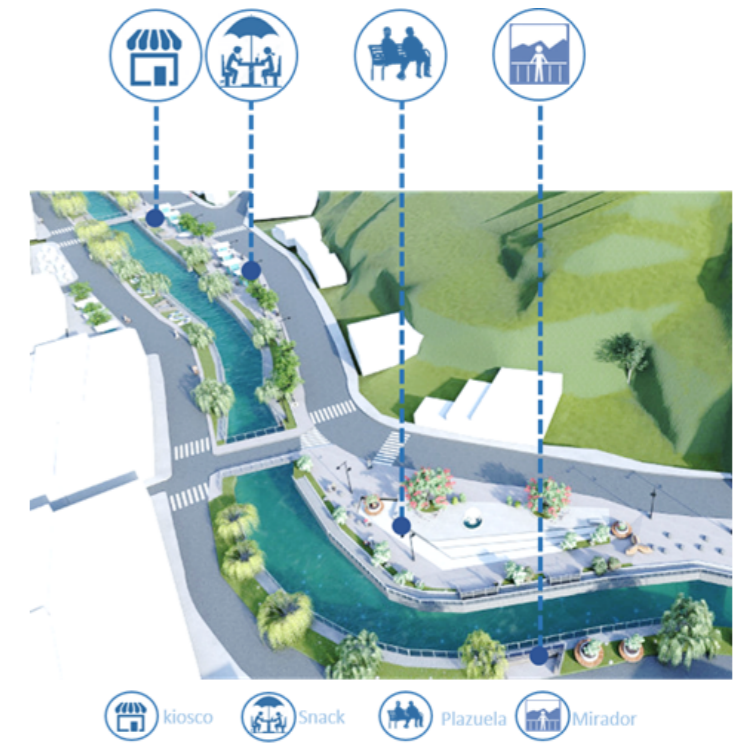
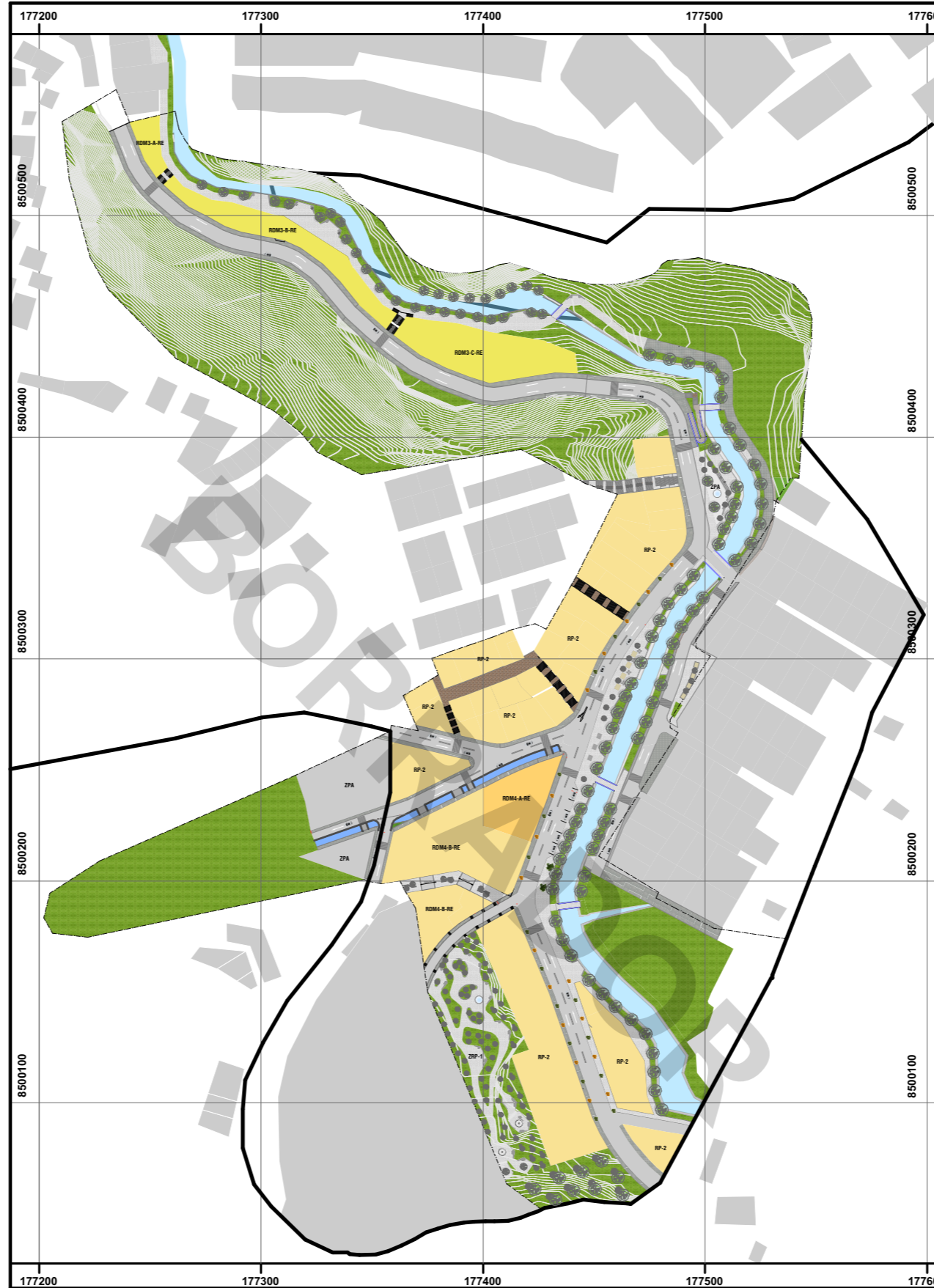
PUENTE PEATONAL



PASEO PEATONAL



AREAS DE ESPARCIMIENTO



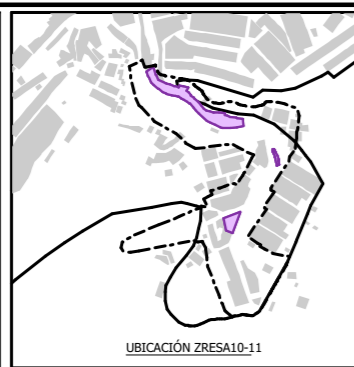
kiosco Snack Plazuela Mirador



AREA DE KIOSCO Y SNACK



UBICACIÓN DISTRITAL



UBICACIÓN ZRESA10-11

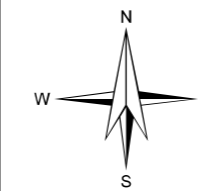
LEYENDA GENERAL

- ZONA DE REGLAMENTACIÓN ESPECIAL
- AMBITO DE INTERVENCIÓN
- BORDE URBANO
- LOTES DEL ENTORNO URBANO
- CURVAS DE NIVEL
- MICRO CUENCA HIDROGRAFICA
- SECCIONES

ZONIFICACIÓN

- RDM3 RESIDENCIAL DE DENSIDAD MEDIA
- RDM4 RESIDENCIAL DE DENSIDAD MEDIA
- RP-2 RESIDENCIAL PAISAJISTICA DE BAJA DENSIDAD PDU 2013-2023
- RECREACION PUBLICA**
- TRATAMIENTO DE AREA VERDE
- AREA RECREATIVA

ESCALA GRÁFICA



SISTEMA DE COORDENADAS:
WGS 1984 UTM Zone 18S
Projection: Transverse Mercator
Datum: WGS 1984
False Easting: 500,000.0000
False Nothing: 10,000,000.0000
Central Meridian: -75.0000
Scale Factor: 0.9996
Latitude Of Origin: 0.0000
Units: Meter

| | | | | | |
|--|--|---|--|----------------------------|----------------------|
| | | | | | |
| PROYECTO: "MEJORAMIENTO Y RECUPERACIÓN DE LAS CONDICIONES DE HABITABILIDAD URBANA EN 41 ZONAS DE REGLAMENTACIÓN ESPECIAL DE LA PROVINCIA DE CUSCO" | | | | | |
| ZONA: ZONA DE REGLAMENTACIÓN ESPECIAL- ZRESA10,11 | | | | | |
| MAPA: ESPACIOS PUBLICOS-RENDERS | | | | | |
| ELABORADO POR: EQUIPO TECNICO | | FUENTE: INEI PDM CUSCO- SGOZ PDU-CUSCO- SGOZ | | ESCALA: 1:2,500 | |
| REVISADO POR: | | | | FECHA: DICIEMBRE - 2020 | |
| | | | | | MP-FC 06-A |